INSTITUCIÓN EDUCATIVA SAN ISIDORO
Resolución de aprobación No. 03955 de 17 de septiembre de 2012
Resolución Integración No. 1211 del 3 de Octubre de 2002
DANE: 173268000137 NIT: 890.701.776-4

Trabajo en casa: 11 de agosto de 2026

Grado 5-2

Area: Sociales

TALLER DE REPASO GENERAL: GEOGRAFÍA Y RELIEVE DE COLOMBIA

Estudiante: _____ **Fecha:** _____

ACTIVIDAD 1: Falso o Verdadero (V / F)

Lee atentamente cada afirmación y escribe una V si es verdadera o una F si es falsa. Si es falsa, explica brevemente por qué.

1. (___) Colombia ocupa el primer puesto en biodiversidad a nivel mundial.
   - *¿Por qué?:* _____
2. (___) El territorio marítimo de Colombia es casi tan grande como su territorio continental.
   - *¿Por qué?:* _____
3. (___) La Cordillera Central es la más larga de las tres cordilleras andinas.
   - *¿Por qué?:* _____
4. (___) La órbita geoestacionaria es un anillo espacial ubicado a 36.000 km de altura sobre la Tierra.
   - *¿Por qué?:* _____

ACTIVIDAD 2: El Intruso Geográfico ❌

*En cada grupo de palabras hay un "intruso" que **no pertenece** a la misma categoría o región. Encuéntralo, enciérralo en un círculo y escribe por qué no debe estar ahí.*

- **Grupo A:** Nevado del Ruiz — Nevado del Tolima — Páramo de Sumapaz — Volcán Santa Isabel.
  - *El intruso es:* _____ porque _____
- **Grupo B:** Océano Pacífico — Mar Caribe — Mar Mediterráneo — Océano Atlántico.
  - *El intruso es:* _____ porque _____

ACTIVIDAD 3: Selección Múltiple con Única Respuesta

1. ¿Cuál es el punto extremo de Colombia ubicado en el norte del país?

- a) Cabo Manglares
- b) Quebrada de San Antonio
- c) Punta Gallinas
- d) Isla San José

2. Esta llanura se destaca por ser una de las regiones más lluviosas del mundo y estar cubierta de selvas junto al océano:

- a) Llanura del Orinoco
- b) Llanura del Caribe
- c) Llanura del Amazonas
- d) Llanura del Pacífico

ACTIVIDAD 4: Completar los Espacios del Territorio 🗺️

Completa el siguiente párrafo con las palabras correctas: **(Continental / Aéreo / Marítimo / Espectro)**

"El territorio de Colombia es muy completo. La tierra firme y las islas forman el territorio _____.

Las aguas de los dos océanos que nos rodean corresponden al territorio _____.

Finalmente, el espacio _____ se extiende sobre el continente y el mar, guardando allí el _____ electromagnético que permite que viajen las ondas de radio y televisión."

ACTIVIDAD 5: Relación de Columnas (Unir con Líneas)

Une con una línea de diferente color cada cordillera con la característica que la identifica:

Cordillera / Sistema	Característica Principal
Cordillera Oriental	• Es la más corta y baja; sirve de barrera natural hacia el Pacífico.
Cordillera Central	• Es la más larga; allí se ubica la capital del país y grandes páramos.
Cordillera Occidental	• Es un sistema periférico aislado, la montaña al nivel del mar más alto.
Sierra Nevada de S.M.	• Es la más alta del país; tiene una gran cantidad de volcanes y nevados.

ACTIVIDAD 7: Preguntas de Análisis Rápido

Responde brevemente con tus palabras:

a. ¿Por qué se dice que Colombia es **"la esquina mejor ubicada de América"**?

b. ¿Qué es la **órbita geoestacionaria** ¿, ¿cuál es su importancia?

ACTIVIDAD 6: Cuadro Comparativo de las Llanuras

Completa el cuadro escribiendo una actividad económica o característica principal de cada llanura:

Llanura	Característica o Actividad Principal
Llanura del Caribe	
Llanura del Orinoco	
Llanura del Amazonas	

ACTIVIDAD 7: Desafío de Coordenadas Avanzado 🧭

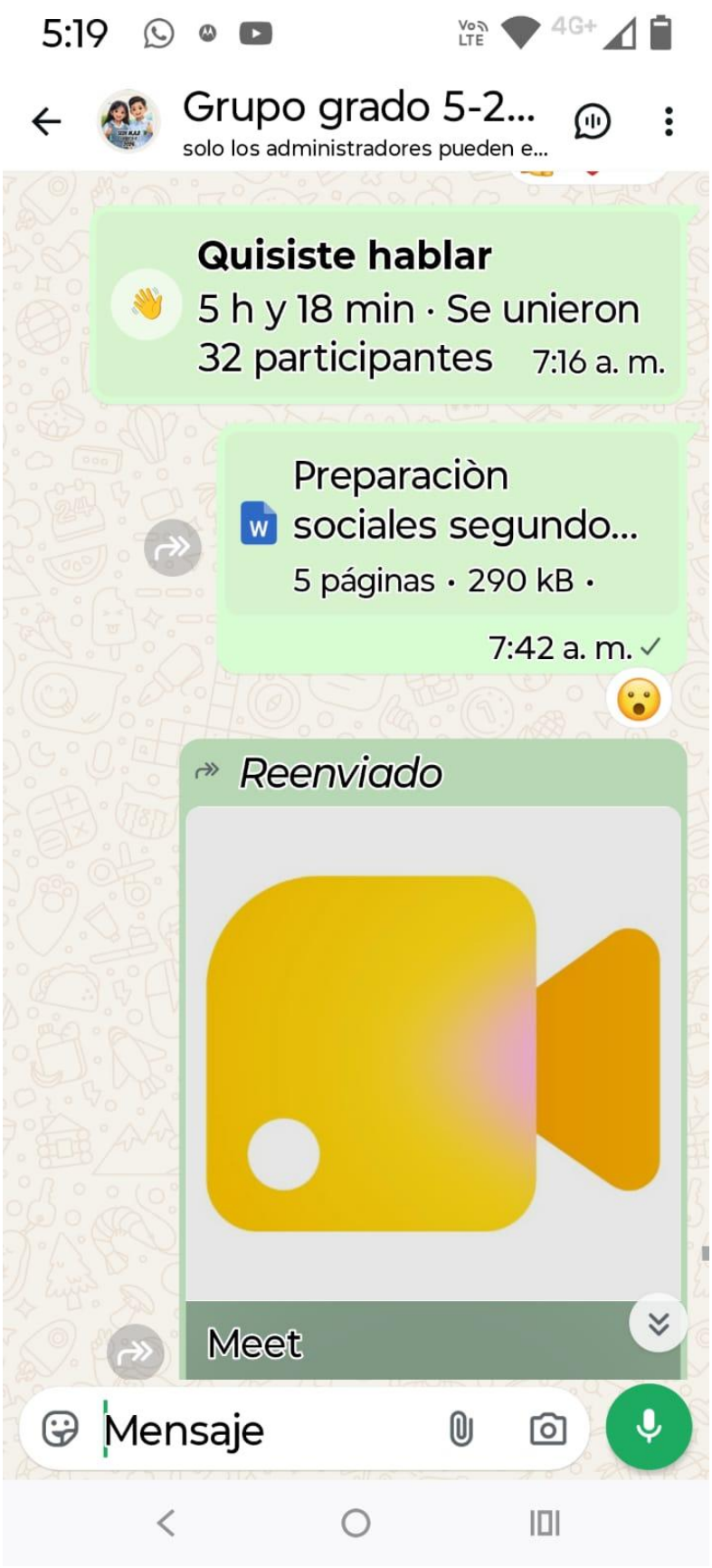
5:19
Grupo grado 5-2...
solo los administradores pueden e...
Quisiste hablar
5 h y 18 min · Se unieron
32 participantes 7:16 a. m.
Preparaciòn
sociales segundo...
5 páginas · 290 kB ·
7:42 a. m.
Reenviado
Meet
Mensaje

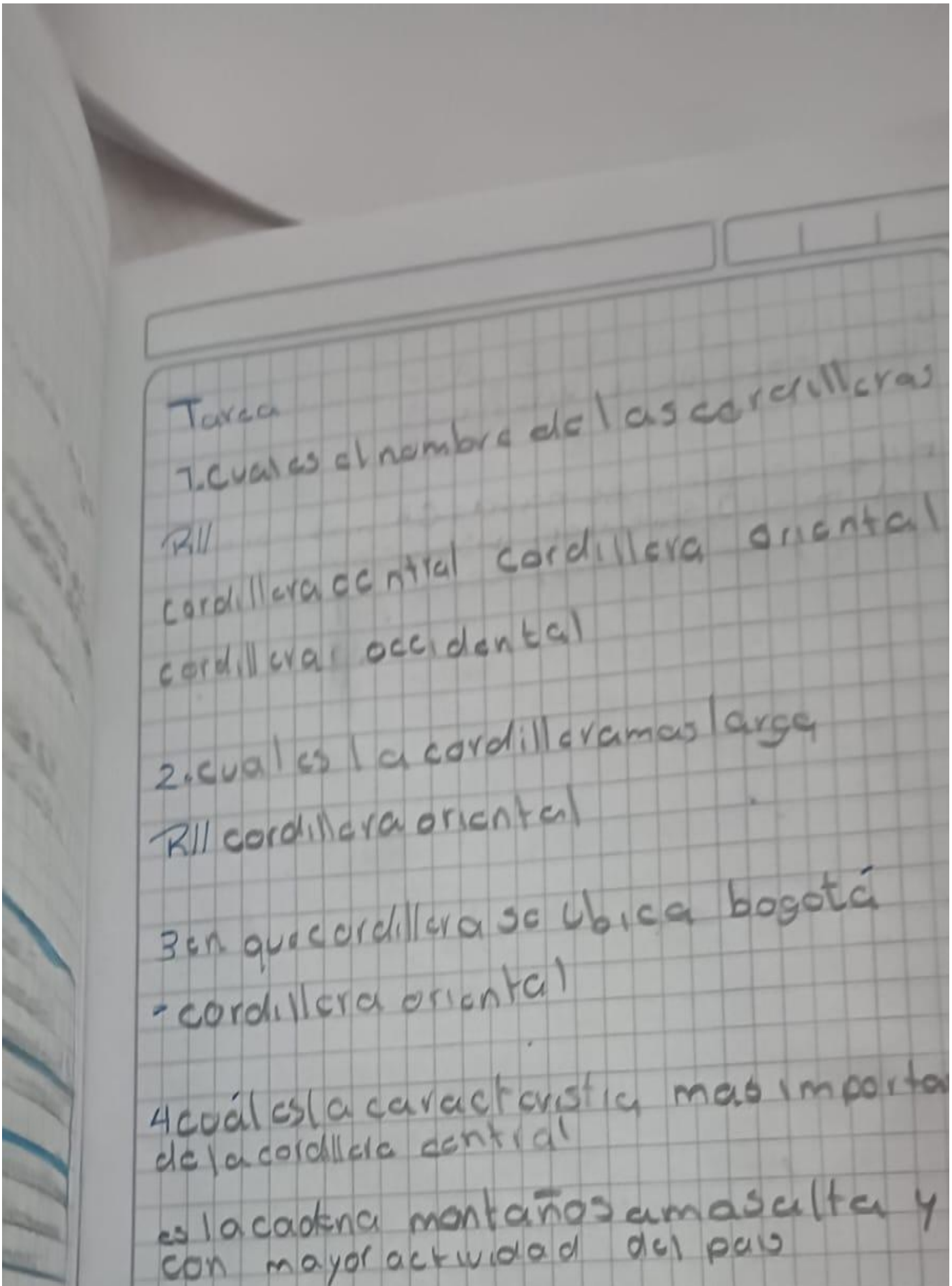

Tarea

1. Cuales el nombre de las cordilleras

R// cordillera central cordillera oriental cordillera occidental

2. cuales la cordillera mas larga

R// cordillera oriental

3 en que cordillera se ubica bogotá

- cordillera oriental

4 cuál es la caracteristica mas importa de la cordillera central

es la cadena montañosa mas alta y con mayor actividad del país

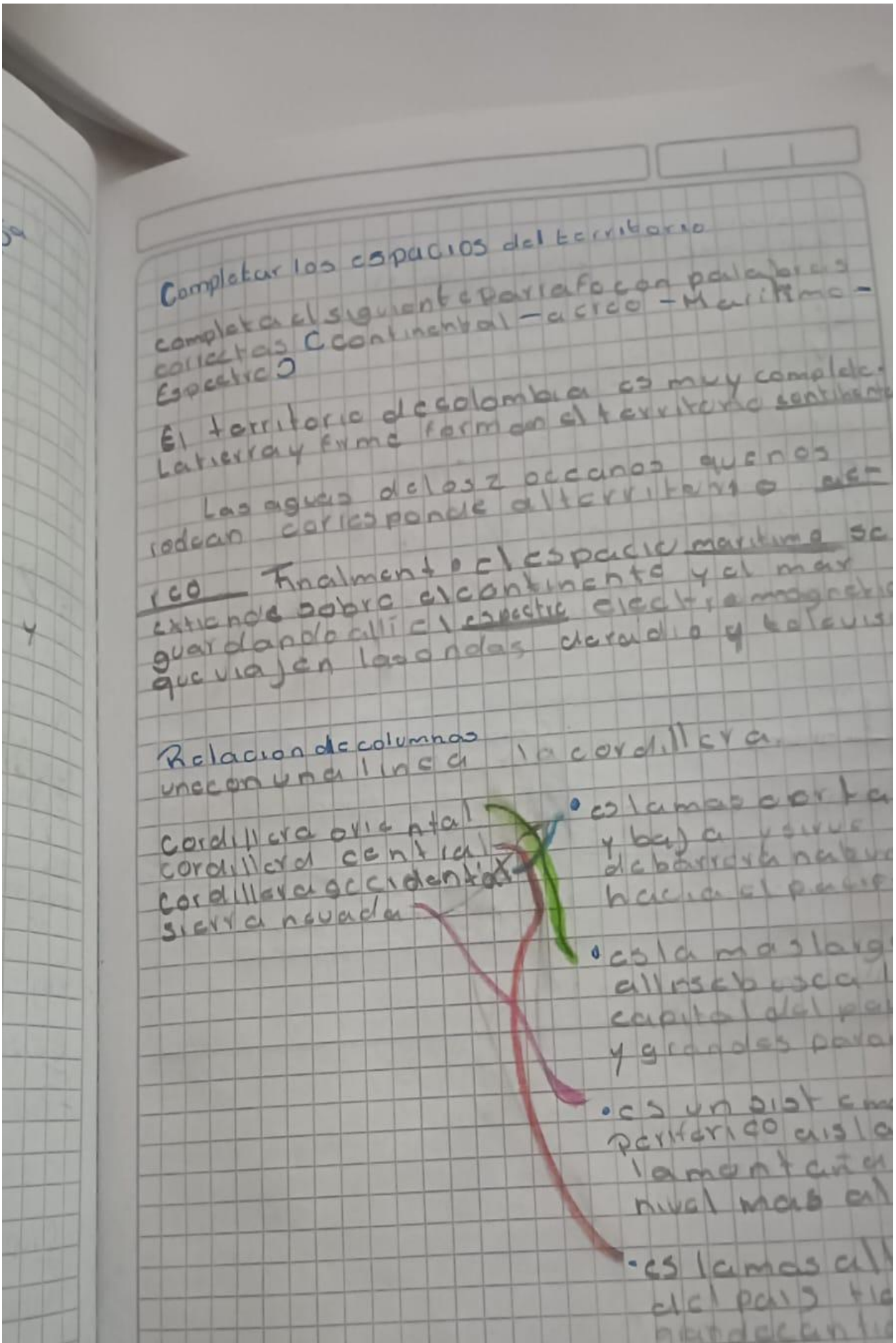

Completar los espacios del territorio

completa el siguiente párrafo con palabras correctas (continental - arco - Marítimo - Espectro)

El territorio de colombia es muy completo. La tierra y firme forman el territorio continental

Las aguas de los 2 oceanos que nos rodean corresponde al territorio marítimo

Finalmente el espacio marítimo se extiende sobre el continente y el mar guardando allí el espectro electromagnético que viajen las ondas de radio y televisión

Relacion de columnas
une con una linea la cordillera.

Cordillera oriental
Cordillera central
Cordillera occidental
Sierra nevada

- es la mas corta y baja y sirve de barrera natural hacia el pacifico
- es la mas larga alli se encuentra la capital del pais y grandes pobla
- es un sistema periferico aislado lamentablemente nivel mas alto
- es la mas alta del pais tiene

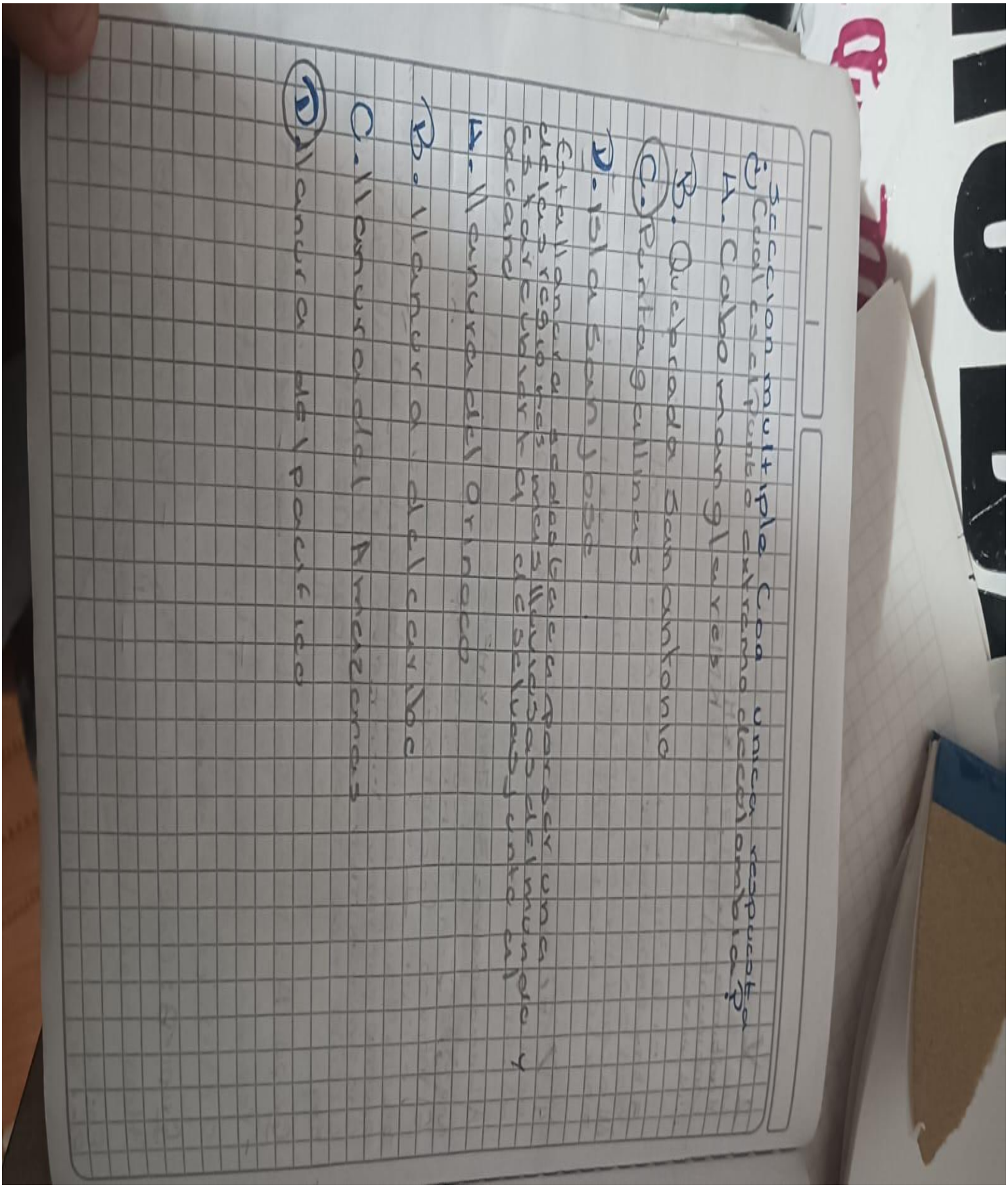

Seccion multiple Coa unica respuesta
¿Cual es el punto extremo de colombia?

A. Cabo manglares

B. Quebrada San antonio

C. Puntagallinas

D. Isla San jose

Esta llanura se destaca por ser una de las regiones mas lluviosas del mundo y esta cubierta de selvas junto al oceano

A. llanura del Orinoco

B. llanura del caribe

C. llanura del Amazonas

D. llanura del pacifico

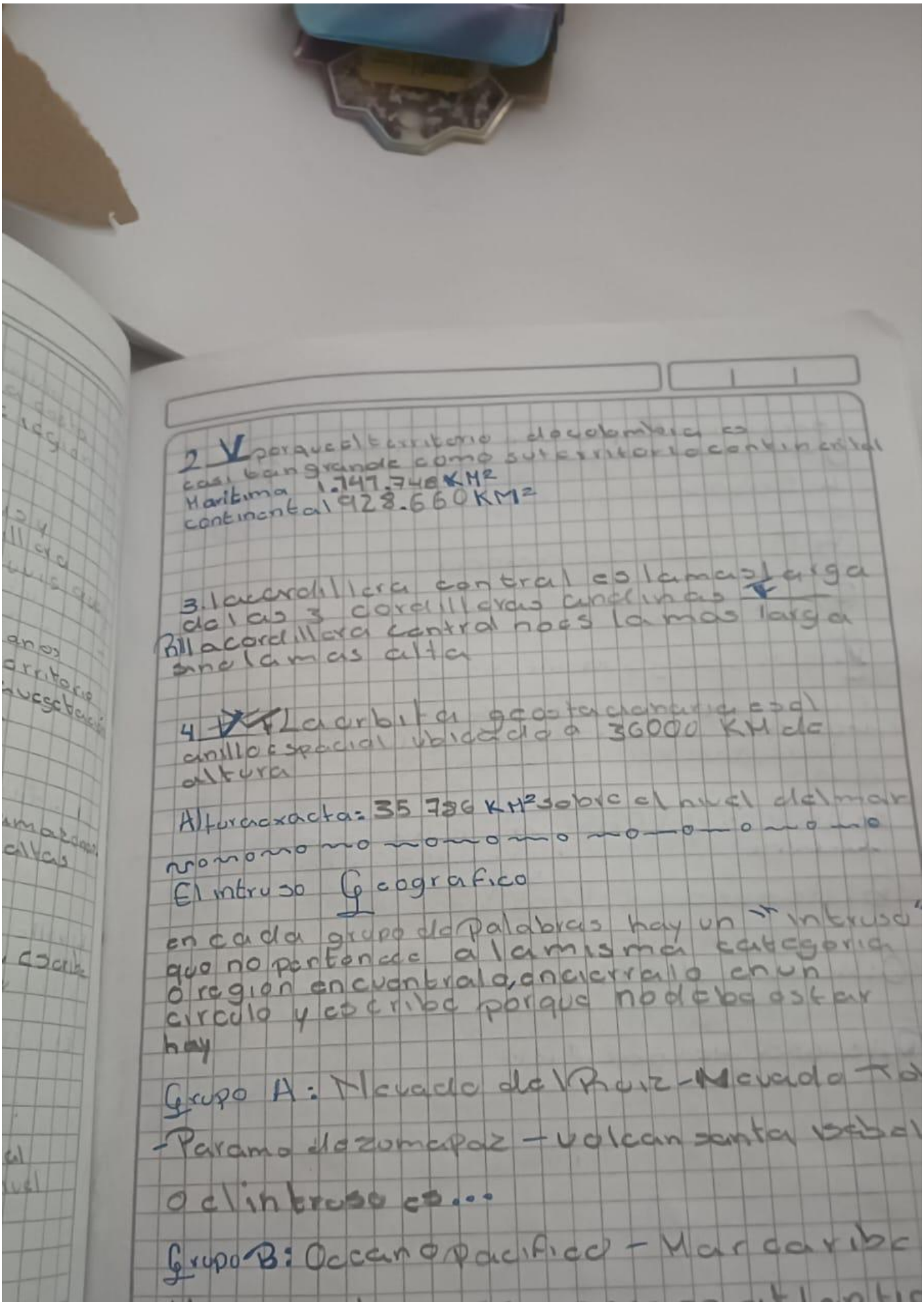

2 V porque el territorio de colombia es casi tan grande como su territorio continental
Maritima 1.747.748 KM²
continental 928.660 KM²

3. la cordillera central es la mas larga
de las 3 cordilleras centrales
F
la cordillera central no es la mas larga
ni la mas alta

4 F La orbita geostacionaria es el
anillo espacial ubicada a 36000 KM de
altura

Altura exacta: 35 786 KM² sobre el nivel del mar

El intruso Geografico

en cada grupo de palabras hay un "intruso"
que no pertenece a la misma categoria
o region encuentrala, encierrala en un
circulo y escribe porque no debe estar
hay

Grupo A: Nevado del Ruiz - Nevado Tol
- Paramo de Sumapaz - volcan santa Isabel
o el intruso es...

Grupo B: Oceano Pacifico - Mar caribe

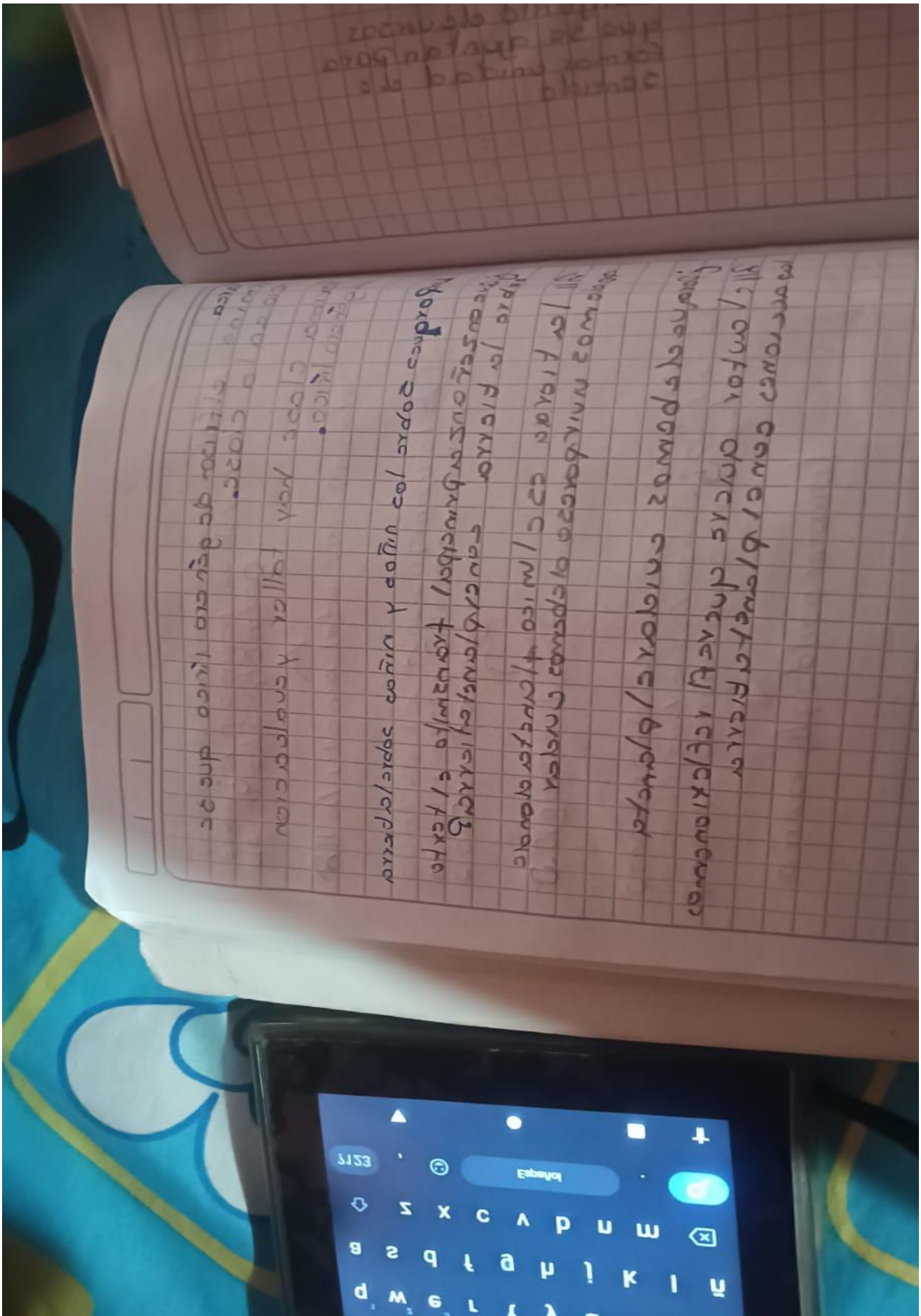

* llanura selvatica de la amazonia: se extiende desde el rio Guaviare hasta el amazonas. Esta cubierta por una expesa selva con altas temperaturas e intensas lluvias.

Actividad 1: falso o verdadero (V/F)

Lee atentamente cada afirmacion y escribe una V si es verdadera o una F si es falsa si es falsa explica brevemente porque

1. (F) Colombia ocupa el primer puesto en biodiversidad al nivel mundial

¿Por que?

Porque es el segundo pais mas biodiverso del mundo

2 (V) El territorio Maritorio de colombia es casi tan grande como su territorio continental.

Porque su territorio maritimo es casi igual de extenso que el continental

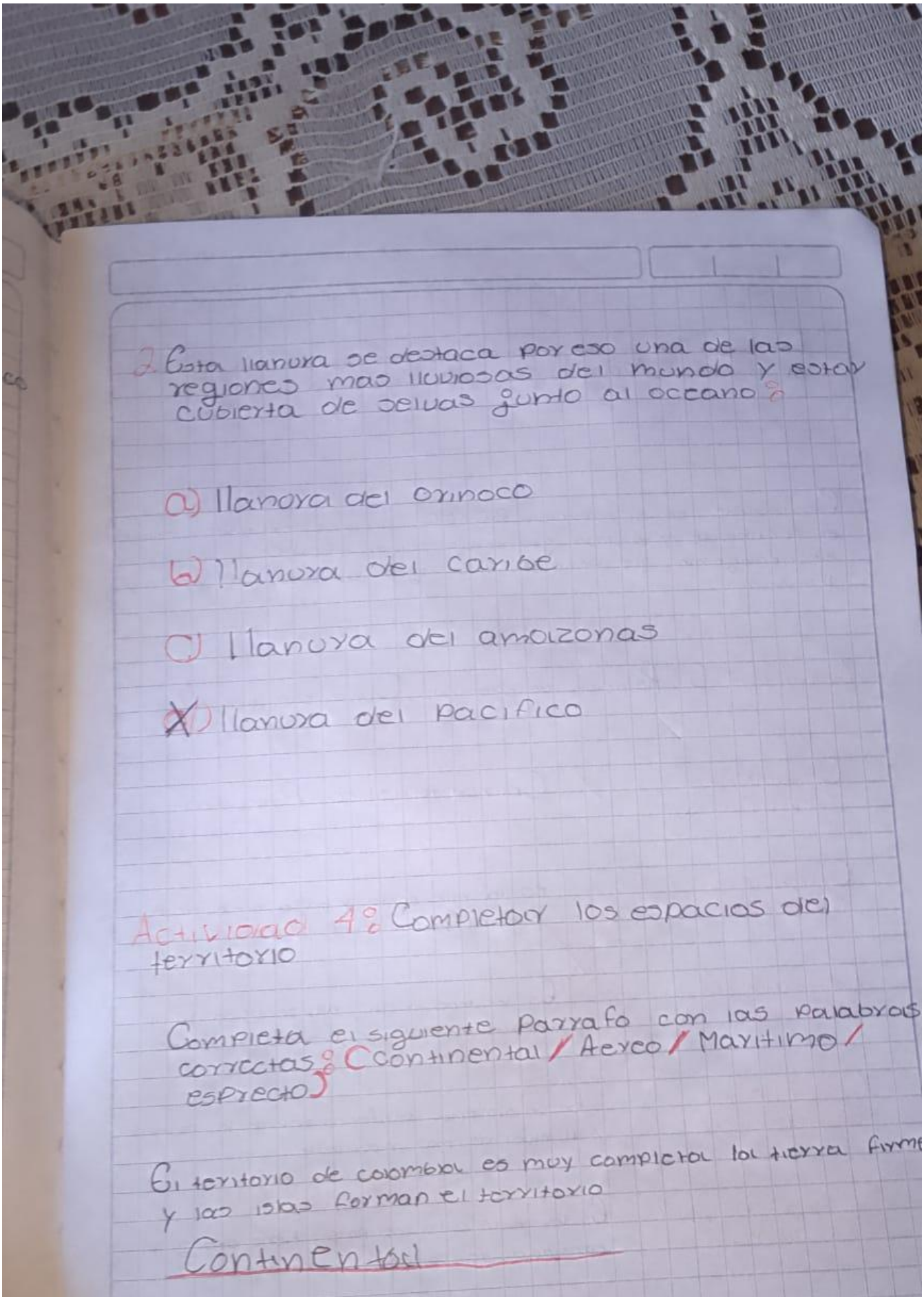

2. Esta llanura se destaca por eso una de las regiones mas lluviosas del mundo y estar cubierta de selvas junto al oceano?

a) llanura del orinoco

b) llanura del caribe

c) llanura del amazonas

X d) llanura del pacifico

Actividad 4: Completar los espacios del territorio

Completa el siguiente parrafo con las palabras correctas: (Continental / Aereo / Maritimo / espacio)

El territorio de colombia es muy completa la tierra firme y las islas forman el territorio

Continental

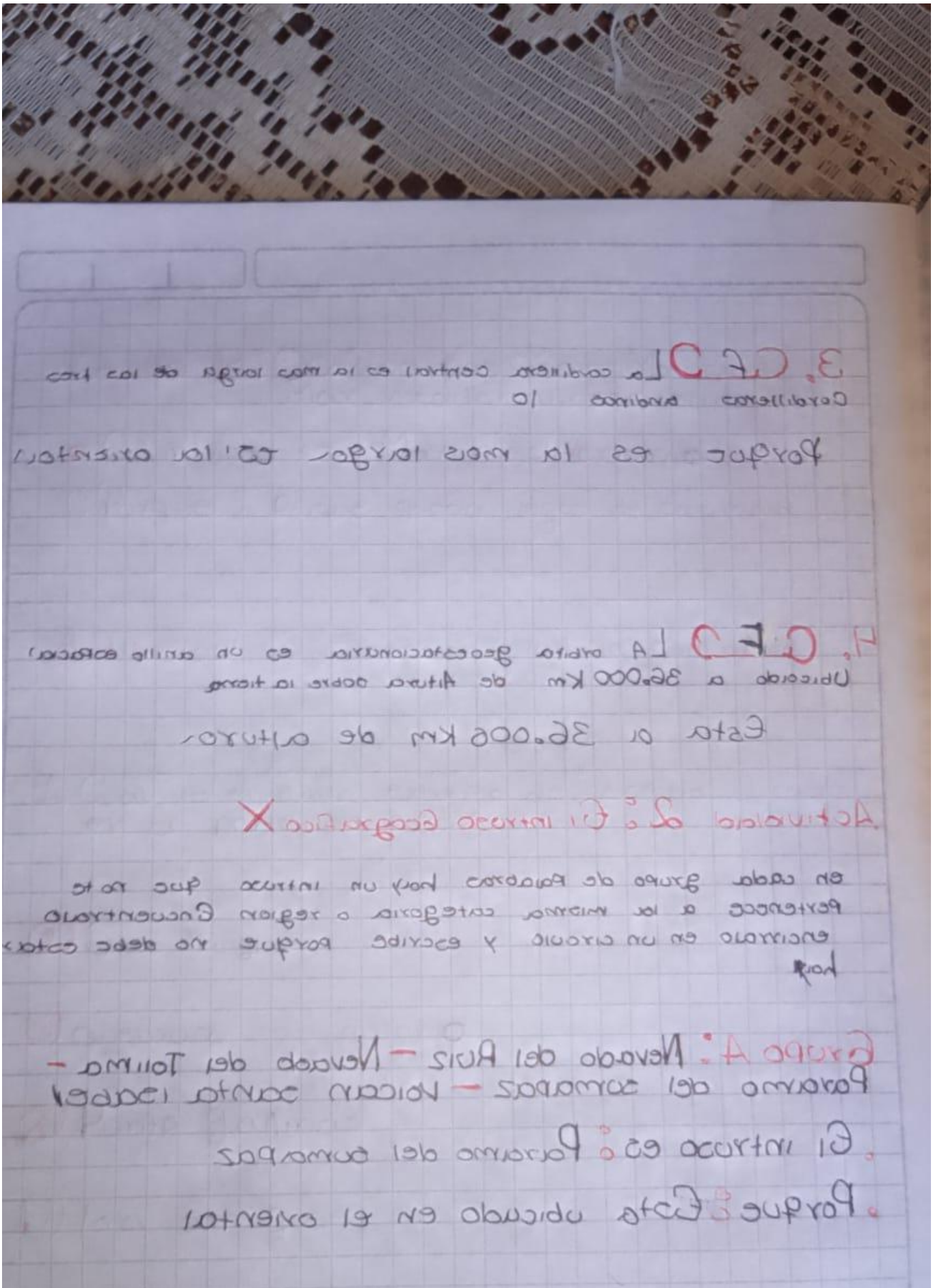

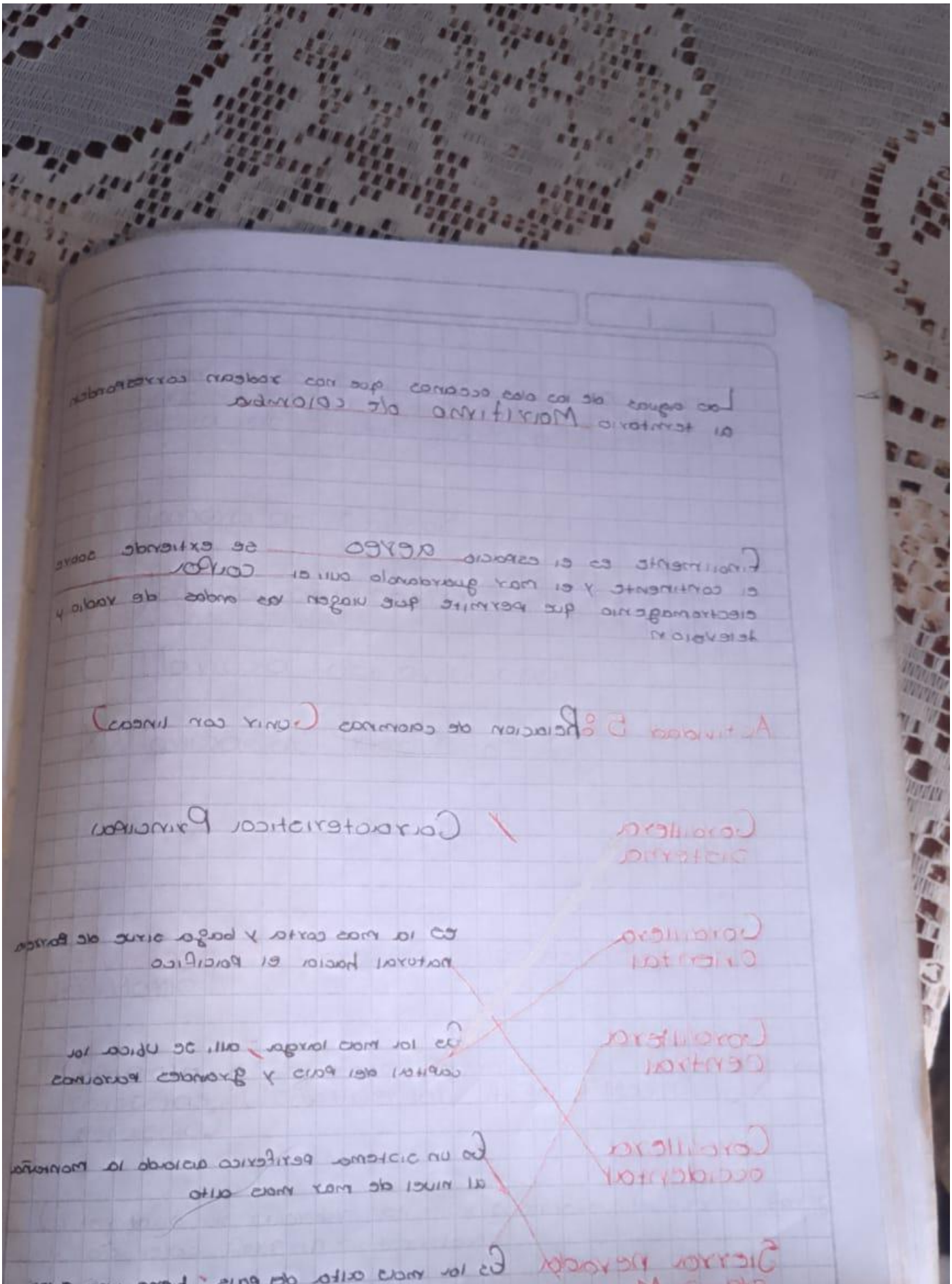

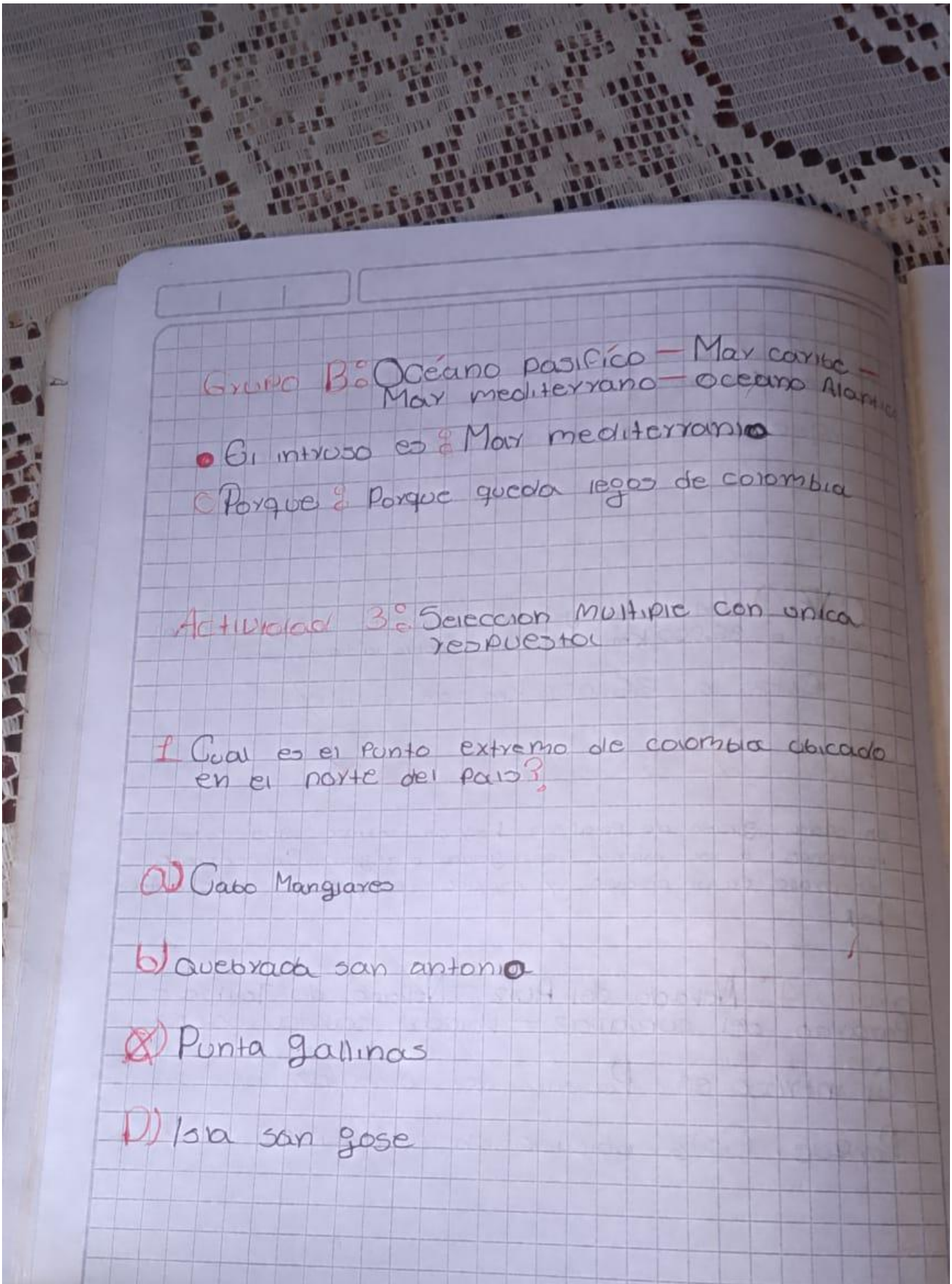

Grupo B: Océano pasifico — Mar caribe — Mar mediterrano — oceano Atlantico

- El intruso es: Mar mediterrano
- Porque: Porque queda lejos de colombia

Actividad 3: Seleccion Multiple con unica respuesta:

1. Cual es el punto extremo de colombia ubicado en el norte del pais?

a) Cabo Mangleres

b) Quebrada san antonio

c) Punta gallinas

d) Isla san gose

TALLER DE REPASO GENERAL: GEOGRAFÍA Y RELIEVE DE COLOMBIA

Estudiante: _____ **Fecha:** _____

ACTIVIDAD 1: Falso o Verdadero (V / F)

*Lee atentamente cada afirmación y escribe una **V** si es verdadera o una **F** si es falsa. Si es falsa, explica brevemente por qué.*

1. (F) Colombia ocupa el primer puesto en biodiversidad a nivel mundial. Colombia ocupa el Segundo pues de brasil.
   - ¿Por qué?: lidera el planeta especialmente en numero de especies de aves
2. (V) El territorio marítimo de Colombia es casi tan grande como su territorio continental.
   - ¿Por qué?: Colombia es el unico país de suramerica con costas en ambos oceanos (Atlantico via Mar caribe y pacifico.
3. (F) La Cordillera Central es la más larga de las tres cordilleras andinas.
   - ¿Por qué?: la mas larga es la cordillera oriental con unos 1.200 Km de longitud
4. (V) La órbita geoestacionaria es un anillo espacial ubicado a 36.000 km de altura sobre la Tierra.
   - ¿Por qué?: El Satelite viaja a la misma Velocidad angular con la que rota la tierra.

ACTIVIDAD 2: El Intruso Geográfico

*En cada grupo de palabras hay un "intruso" que **no pertenece** a la misma categoría o región. Encuéntralo, – enciérralo en un círculo y escribe por qué no debe estar ahí.*

- **Grupo A:** Nevado del Ruiz — Nevado del Tolima — Páramo de Sumapaz — Volcán Santa Isabel.
  - *El intruso es:* Paramo de Sumapaz porque es un ecosistema de paramo y no un volcan ne
- **Grupo B:** Océano Pacífico — Mar Caribe — Mar Mediterráneo — Océano Atlántico.
  - *El intruso es:* Mar Mediterraneo porque Mar intercontinental Cerrado, a diferen del océano Pacifico.

ACTIVIDAD 3: Selección Múltiple con Única Respuesta

1. ¿Cuál es el punto extremo de Colombia ubicado en el norte del país?

- a) Cabo Manglares
- b) Quebrada de San Antonio
- c) Punta Gallinas
- d) Isla San José

2. Esta llanura se destaca por ser una de las regiones más lluviosas del mundo y estar cubierta de selvas junto al océano:

- a) Llanura del Orinoco
- b) Llanura del Caribe
- c) Llanura del Amazonas
- d) Llanura del Pacífico

ACTIVIDAD 4: Completar los Espacios del Territorio

Completa el siguiente párrafo con las palabras correctas: **(Continental / Aéreo / Marítimo / Espectro)**

"El territorio de Colombia es muy completo. La tierra firme y las islas forman el territorio Con el espacio mar Y Subsuelo y el espacio aereo.
Las aguas de los dos océanos que nos rodean corresponden al territorio del mar Caribe.
Finalmente, el espacio electromagnetico se extiende sobre el continente y el mar, guardando allí el atmosfera electromagnético que permite que viajen las ondas de radio y televisión."